



Tyluddens Fritidsby Ekonomisk förening



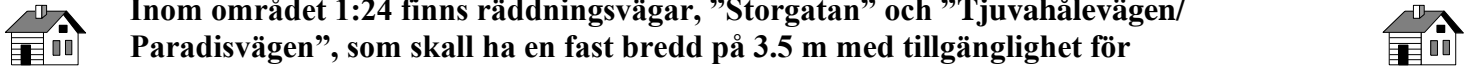
Marken på fastigheten 1:24 och 1:25, nära fritidshus



All mark på fastigheterna Tyludden 1:24 och 1:25 tillhör föreningen Tyluddens Fritidsby Ekonomisk förening.



Inom området 1:24 finns räddningsvägar, "Storgatan" och "Tjuvahålevägen/Paradisvägen", som skall ha en fast bredd på 3.5 m med tillgänglighet för Räddningstjänsten.



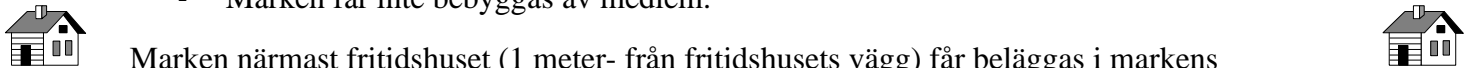
En medlem på 1:24 disponerar tilldelad mark där fritidshuset är placerat, ca. 8 m x 8 m.




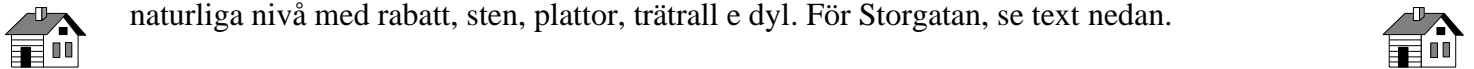
Marken runt alla fritidshus inom området tillhör föreningen.



- Marken nära fritidshuset skall hållas iordning av medlem.
- Marken får inte bebyggas av medlem.



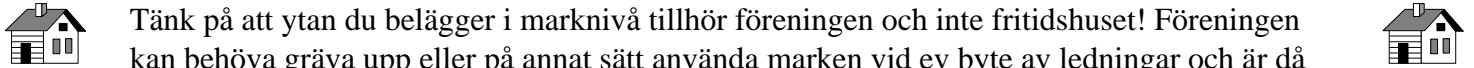
Marken närmast fritidshuset (1 meter- från fritidshusets vägg) får beläggas i markens naturliga nivå med rabatt, sten, plattor, trätrall e dyl. För Storgatan, se text nedan.



All anläggning på föreningens mark, utanför det egna fritidshuset, skall godkännas av styrelsen.



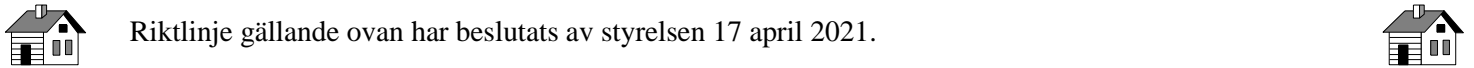
På Storgatan, där stora räddningsfordon måste komma fram, får marken beläggas enl ovan med en "fri kant" 0,5 m från asfaltskant.



Tänk på att ytan du belägger i marknivå tillhör föreningen och inte fritidshuset! Föreningen kan behöva gräva upp eller på annat sätt använda marken vid ev byte av ledningar och är då inte ersättningsskyldig för ev åverkan.



Denna riktlinje omfattar Tyluddens Fritidsby Ekonomisk förening, område 1:24 och 1:25



Riktlinje gällande ovan har beslutats av styrelsen 17 april 2021.

